

# PROJEKT CZASOWEJ ORGANIZACJI RUCHU

OBIEKT : DROGA GMINNA- ZAMKNIĘCIE

ADRES : DROGA GMINNA UL. ŚWIĘTOJAŃSKA W TOLKMICKU

INWESTOR : MIEJSKO- GMINNY OŚRODEK KULTURY W TOLKMICKU  
UL. ŚWIĘTOJAŃSKA 1  
32-340 TOLKMICKO

NAZWA

OPRACOWANIA : PROJEKT CZASOWEJ ORG. RUCHU NA CZAS  
ZAMKNIĘCIA FRAGMENTU ULICY ŚWIĘTOJAŃSKIEJ  
W TOLKMICKU W RAMACH IMPREZY „POWITANIE LATA”

Wyszczególnienie	Imię i nazwisko	Podpis
Opracowała	Mgr inż. Agnieszka Morawiak	

Czerwiec 2026r.

# **SPIS ZAWARTOŚCI**

## **CZĘŚĆ OPISOWA**

### **I. OPIS TECHNICZNY**

1. PRZEDMIOT I ZAKRES OPRACOWANIA
2. PODSTAWA OPRACOWANIA
3. CEL OPRACOWANIA
4. STAN ISTNIEJĄCY
5. ORGANIZACJA RUCHU NA CZAS PROWADZENIA ROBÓT
6. KARTA UZGODNIEN I OPINII

## **CZĘŚĆ GRAFICZNA**

Plan orientacyjny                      skala 1:10 000

Plan sytuacyjny nr 2-4                skala 1:500

# CZĘŚĆ OPISOWA

## I. OPIS TECHNICZNY

### PROJEKT CZASOWEJ ORG. RUCHU NA CZAS ZAMKNIĘCIA FRAGMENTU ULICY ŚWIĘTOJAŃSKIEJ W TOLKMICKU W RAMACH IMPREZY „POWITANIE LATA”

#### 1. PRZEDMIOT I ZAKRES OPRACOWANIA

- 1.1. Przedmiotem opracowania jest projekt czasowej organizacji ruchu na czas ZAMKNIĘCIA fragmentu ulicy świętojańskiej w Tolkmicku w ramach imprezy „Powitanie lata”
- 1.2. Projekt zawiera rozwiązania w zakresie oznakowania pionowego.
- 1.3. Projekt składa się z części opisowej i graficznej.

#### 2. PODSTAWA OPRACOWANIA

- 2.1. Mapa
- 2.2. Ustawa o drogach publicznych (t.j. Dz. U. z 2024, poz. 320 ze zm.).
- 2.3. Ustawa z dnia 20.06.1997 r. - Prawo o ruchu drogowym (Dz. U. z 2024, poz. 1251).
- 2.4. Rozporządzenie Ministra Infrastruktury oraz Spraw Wewnętrznych i Administracji z dnia 31.07.2002 r. w sprawie znaków i sygnałów drogowych (Dz. U. 2019 poz. 2310).
- 2.5. Rozporządzenie Ministra Infrastruktury z dnia 03.07.2003 r. w sprawie szczegółowych warunków technicznych dla znaków i sygnałów drogowych oraz urządzeń bezpieczeństwa ruchu drogowego i warunków ich umieszczania na drogach (Dz. U. 2019 poz. 2311.)
- 2.6. Wizja w terenie.

#### 3. CEL OPRACOWANIA

Opracowanie czasowej organizacji ruchu na czas ZAMKNIĘCIA fragmentu ulicy świętojańskiej w Tolkmicku w ramach imprezy „Powitanie lata” ma na celu, bezpieczne i swobodne poruszanie się podczas przeprowadzenia imprezy i wyeliminowanie niepewności i zagrożeń w ruchu.

#### 4. STAN ISTNIEJĄCY

##### 4.1 Lokalizacja inwestycji

Impreza zlokalizowana będzie na fragmencie drogi gminnej ul. Świętojańska w Tolkmicku pomiędzy mostem na Stadance a ulica Słupecką.

##### 4.2 Charakterystyka drogi i ruchu na drodze

Droga gminna w miejscu zamknięcia drogi gminnej jest o nawierzchni bitumicznej i szerokości ok. 7,0m z chodnikami po oby stronach jezdni. Ruch określa się jako średni.

##### 4.3 Opis oznakowania istniejącego

Oznakowanie istniejące ujęte w planie sytuacyjnym.

##### 4.4. Opis utrudnień i zagrożeń.

W związku z przeprowadzeniem imprezy „Powitanie lata” konieczne jest zamknięcie całkowite części jezdni na ul. Świętojańskiej.

W związku z tym wystąpią utrudnienia związane z ruchem w ciągu drogi gminnej na czas imprezy.

## **5. ORGANIZACJA RUCHU NA CZAS PROWADZENIA ROBÓT**

Celem opracowania jest zapewnienie bezpieczeństwa ruchu drogowego oraz swobodnego poruszania się ruchu na czas ZAMKNIĘCIA fragmentu ulicy świętojańskiej w Tolkmicku w ramach imprezy „Powitanie lata”

**Na czas zamknięcia projektuje ustawienie na całej szerokości drogi w miejscu zamknięcia zapór drogowych U-20b wraz ze znakiem B-1.**

**Objazd projektuję oznakować znakami F-9 oraz znakami F-6 i F-5. Od strony Świętojańskiej 50m od zamknięcia projektuję ustawić dodatkowo znak D-4a. Objazd zostanie poprowadzony drogą DW 503 do skrzyżowania z ulicą Morską a następnie do ul. Świętojańskiej.**

Oznakowanie pionowe użyte do oznakowania powinno spełniać pod względem wielkości, konstrukcyjnym, sposobu ustawienia i zastosowania warunki techniczne jak dla dróg wojewódzkich podane w załącznikach do rozporządzenia Ministra Infrastruktury z dnia 3 lipca 2003 r. w sprawie szczegółowych warunków technicznych dla znaków i sygnałów drogowych oraz urządzeń bezpieczeństwa ruchu drogowego i warunków ich umieszczania na drogach poz. 2181 Dz. U. Nr 220 z dnia 23 grudnia 2003 r.

Oznakowanie pionowe użyte do oznakowania powinno spełniać pod względem wielkości, konstrukcyjnym, sposobu ustawienia i zastosowania warunki techniczne jak dla dróg powiatowych podane w załącznikach do rozporządzenia Ministra Infrastruktury z dnia 3 lipca 2003 r. w sprawie szczegółowych warunków technicznych dla znaków i sygnałów drogowych oraz urządzeń bezpieczeństwa ruchu drogowego i warunków ich umieszczania na drogach poz. 2181 Dz. U. Nr 220 z dnia 23 grudnia 2003 r.

Wszystkie zapory drogowe powinny być umieszczone na wysokości 0,9 m do 1,1 m mierząc od poziomu nawierzchni drogi do górnej krawędzi zapór i wykonane z folii odblaskowej. Na zaporach drogowych U-3d, U-20b należy zamontować lampy ostrzegawcze barwy żółtej.

Projekt czasowej organizacji ruchu na czas robót nie przewiduje zmiany oznakowania poziomego.

Termin wprowadzenia czasowej organizacji ruchu – planowany 4 lipiec 2026.

Termin przywrócenia stałej organizacji ruchu – planowany 4 lipiec 2026

Zamknięcie na okres 1 dnia.

Opracowała:

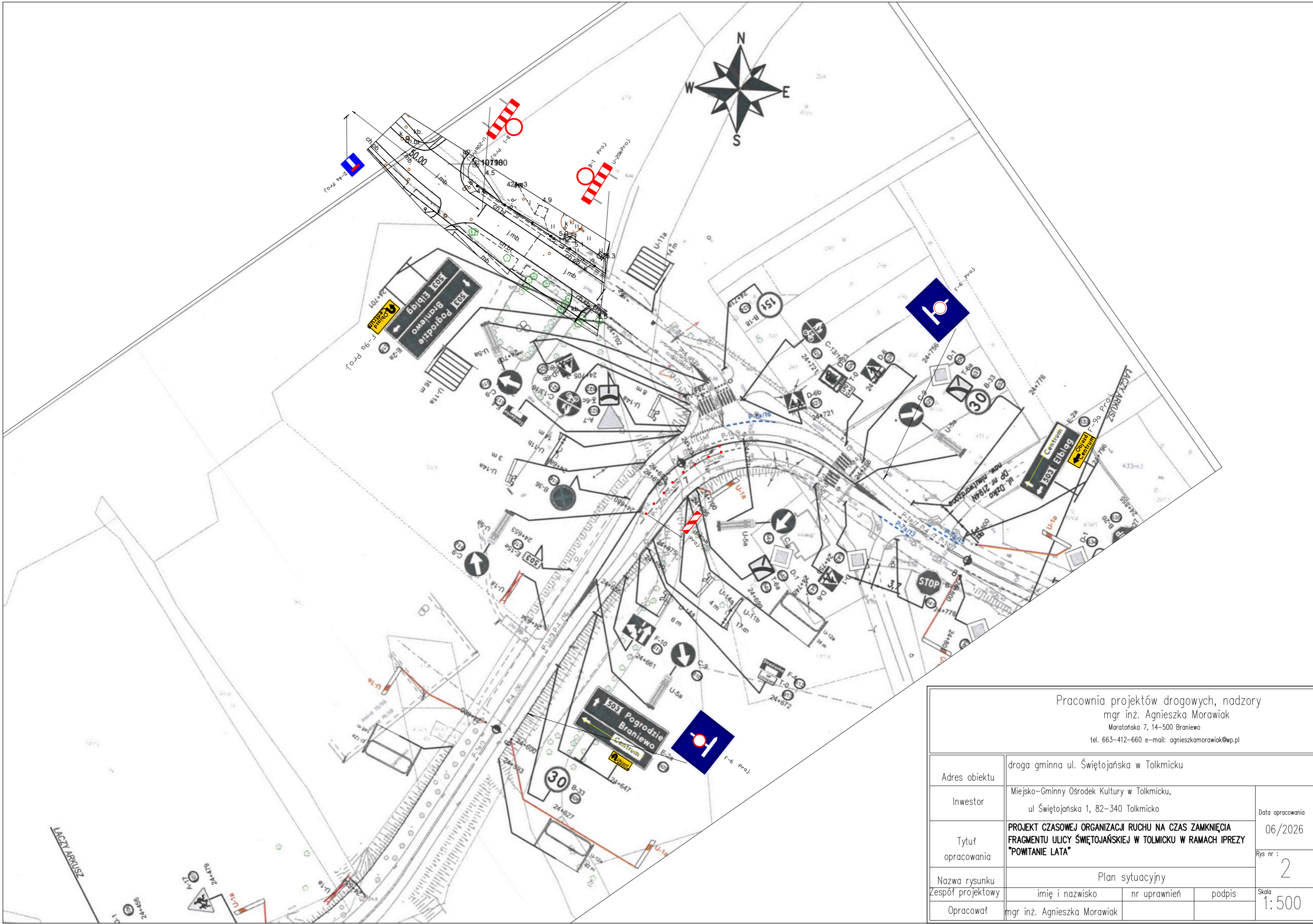
Mgr inż. Agnieszka Morawiak

Braniewo, czerwiec 2026r.

6. **KARTA UZGODNIENÍ I OPINII**

PROJEKT CZASOWEJ ORG. RUCHU NA CZAS ZAMKNIĘCIA FRAGMENTU ULICY  
ŚWIETOJAŃSKIEJ W TOLKMICKU W RAMACH IMPREZY „POWITANIE LATA





Pracownia projektów drogowych, nadzory  
mgr inż. Agnieszka Morawiak  
Maratońska 7, 14-500 Braniewo  
tel. 663-412-660 e-mail: agnieszka.morawiak@wp.pl

Adres obiektu	droga gminna ul. Świętojańska w Tolkmicku		
Inwestor	Miejsko-Gminny Ośrodek Kultury w Tolkmicku, ul. Świętojańska 1, 82-340 Tolkmicko		Data opracowania
Tytuł opracowania	<b>PROJEKT CZASOWEJ ORGANIZACJI RUCHU NA CZAS ZAMKNIĘCIA FRAGMENTU ULICY ŚWIĘTOJAŃSKIEJ W TOLKMICKU W RAMACH IPREZY "POMIĄTANIE LATA"</b>		06/2026
Nazwa rysunku	Plan sytuacyjny		
Zespół projektowy	imię i nazwisko	nr uprawnień	podpis
Opracował	mgr inż. Agnieszka Morawiak		
			Rys nr : 2
			Skala 1:500

mapa zasadnicza

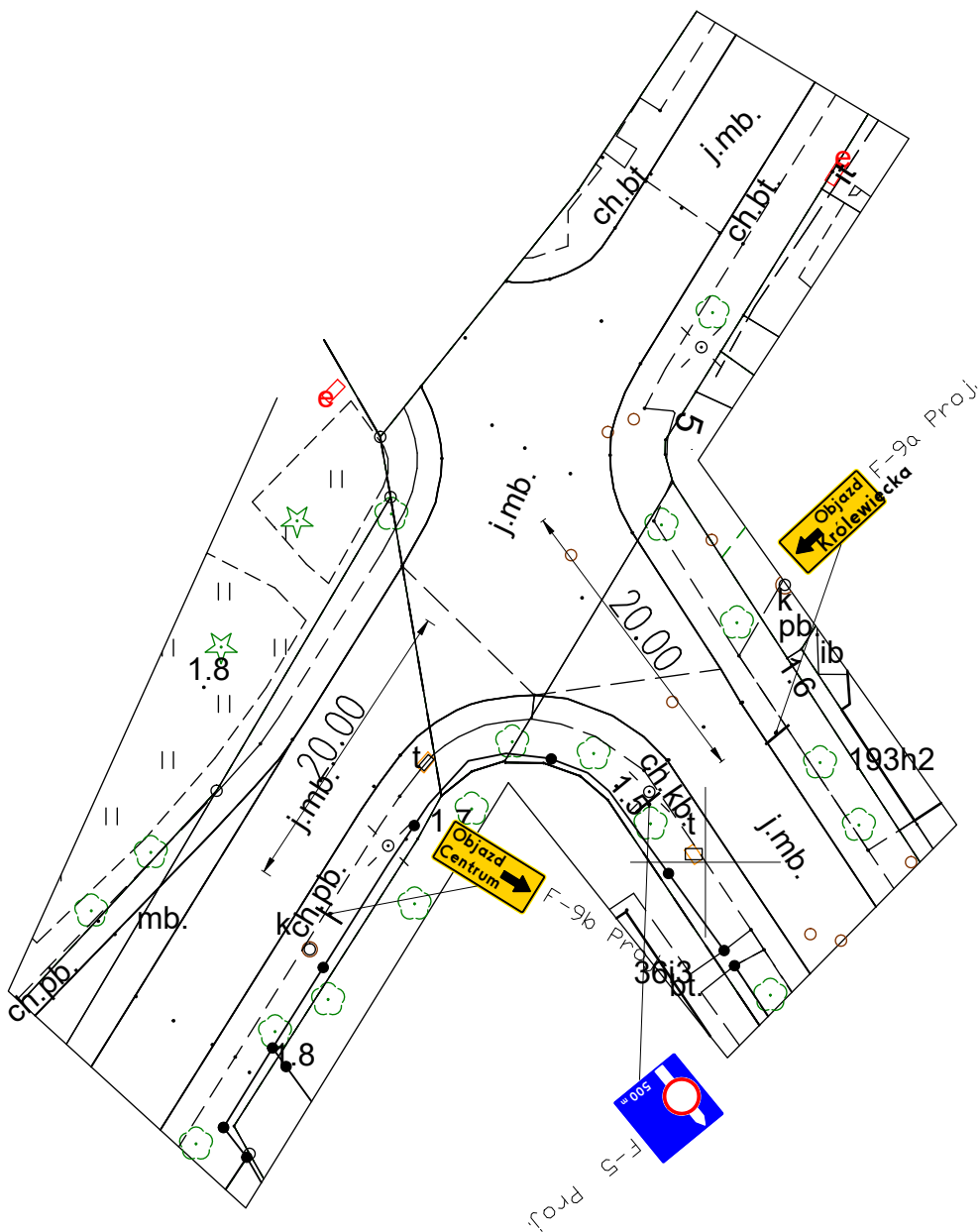
Skala 1:1000

Województwo: Warmińsko-Mazurskie

Powiat: Elbląski

Jednostka ewid.: 280409\_4 - Tolkmicko - Miasto

Obręb: 0001 - Tolkmicko 1, 0002 - Tolkmicko 2



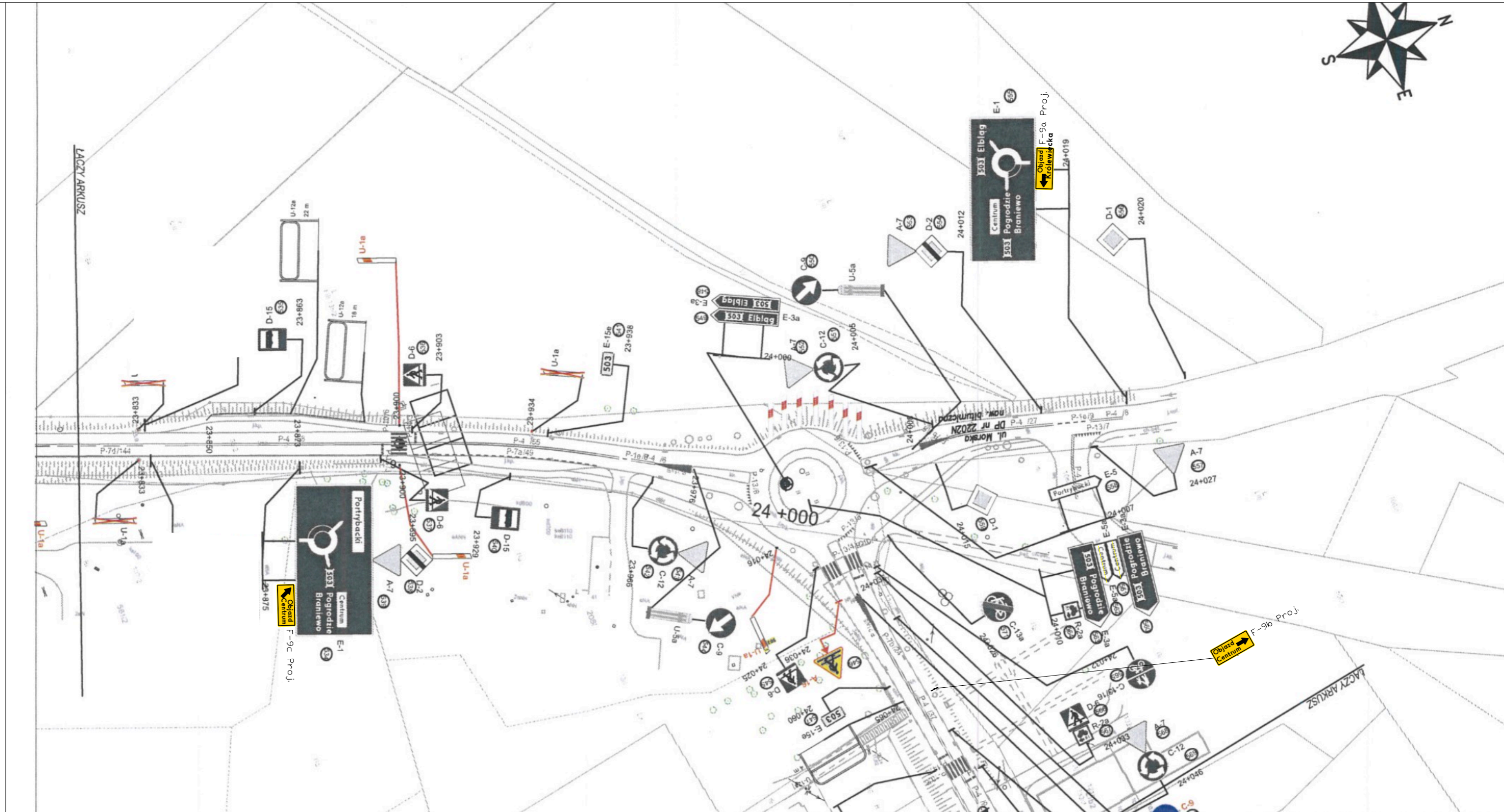
Pracownia projektów drogowych, nadzory

mgr inż. Agnieszka Morawiak

Maratońska 7, 14-500 Braniewo

tel. 663-412-660 e-mail: agnieszkamorawiak@wp.pl

Adres obiektu	droga gminna ul. Świętojańska w Tolkmicku		
Inwestor	Miejsko-Gminny Ośrodek Kultury w Tolkmicku, ul Świętojańska 1, 82-340 Tolkmicko		Data opracowania
Tytuł opracowania	PROJEKT CZASOWEJ ORGANIZACJI RUCHU NA CZAS ZAMKNIĘCIA FRAGMENTU ULICY ŚWIĘTOJAŃSKIEJ W TOLKMICKU W RAMACH IPREZY "POWITANIE LATA"		06/2026
Nazwa rysunku	Plan sytuacyjny		Rys nr : 3
Zespół projektowy	imię i nazwisko	nr uprawnień	podpis
Opracował	mgr inż. Agnieszka Morawiak		
			Skala 1:500



Pracownia projektów drogowych, nadzory mgr inż. Agnieszka Morawiak Maratońska 7, 14-500 Braniewo tel. 663-412-660 e-mail: agnieszkamorawiak@wp.pl			
Adres obiektu	droga gminna ul. Świętojańska w Tolmicku		
Inwestor	Miejsko-Gminny Ośrodek Kultury w Tolmicku, ul. Świętojańska 1, 82-340 Tolmicko	Data opracowania 06/2026	
Tytuł opracowania	PROJEKT CZASOWEJ ORGANIZACJI RUCHU NA CZAS ZAMKNIĘCIA FRAGMENTU ULICY ŚWIĘTOJAŃSKIEJ W TOLMICKU W RAMACH IPREZY "POMIATANIE LATA"		Rys nr : 4
Nazwa rysunku	Plan sytuacyjny		
Zespół projektowy	imię i nazwisko	nr uprawnień	podpis
Opracował	mgr inż. Agnieszka Morawiak		Skala 1:500